



LUXE TOUR
ТУРИСТИЧЕСКАЯ КОМПАНИЯ

7





День 1. Прибытие на Алтай. Перелет в Уймонскую долину

- Прибытие на Алтай. Встреча в аэропорту. День начинаем с завтрака в уютном ресторане на берегу реки Катунь с панорамным видом.
- Затем едем на вертолетную площадку, откуда вы совершите перелет в потаенную среди горных хребтов Уймонскую долину.
- Эти места расположены между двумя высокогорными хребтами – Теректинским и Катунским. В 18-19 веке здесь обосновались староверы, покинувшие центральную Россию в поисках легендарной страны счастья древних славян. Местность у подножья Белухи – самой высокой горы Алтая – наилучшим образом напоминала Беловодье – горная тайга была богата пушным зверем, дикими ягодами и грибами; горные реки – с пенящейся и бурлящей водой, нередко молочно-белого цвета от ледниковых примесей, – наилучшим образом соответствовали легендарным «молочным рекам с кисельными берегами».
- Размещение в усадьбе Славянская слобода.
- Обед в усадьбе от шеф-повара.
- Общее время в пути – около 2 часов (1 час на авто, 1 час на вертолете)

Славянская слобода

На первые 2 ночи путешествия мы разместимся в наиболее уединенном формате – в гостевой усадьбе, расположенной на опушке леса.

Здесь воссоздана атмосфера русской усадьбы. Вы будете проживать в 3 избах с настоящей русской печью, сундуками и прочим традиционным убранством.


Все современные удобства в избе также есть.





Вторая половина дня

- Во второй половине дня, после обеда и небольшого отдыха отправляемся на экскурсию.
- Сегодня мы посетим музей семьи Рерихов. Музей находится в крестьянском доме семьи Атамановых, в котором совершали остановку Н.К. Рерих и его семья во время Центрально-Азиатской экспедиции.
- После экскурсии заедем на выставку местного творческого объединения, мастеров по изделиям из камня.
- В усадьбу возвращаемся не сильно поздно. Вечером вас ждет баня, программа парения от пармейстера.





День 2. Алтайское Беловодье

- Утро начинаем со знакомства с культурой долины.
- Мы отправляемся на экскурсию в старейшее село Алтайского Беловодья - Верх-Уймон. Здесь мы посетим музей истории и культуры Уймонской долины (в музее ведет увлекательные экскурсии его основательница – Раиса Павловна Кучуганова).
- Рассказы Раисы Павловны в первую очередь о людях — старожилах Уймонской долины, рассказ о судьбах местных людей. Рассказы звучат в музее с теми же образными выражениями, оборотами, пословицами и поговорками, что украшали речь староверов.
- По завершению экскурсии посетим еще один небольшой музей – музей пантового оленеводства. Здесь вы узнаете о истории формирования важной для Алтая отрасли, в том числе в связи с историей старообрядцев всего Алтая.
- На обед возвращаемся с усадьбу
- Во второй половине дня отправляемся на хайкинг. Пешком поднимаемся на гору, с которой открывается вид на всю Уймонскую долину. Прогулка примерно на 3 часа. Ужин в усадьбе.



День 3. Полет к Шавлинским озерам

- Утром мы покидаем Уймонскую долину.
- Мы совершим вертолетную экскурсию в район гор Северо-Чуйского хребта и в завершении высадимся в юго-восточной части Алтая, где продолжим наше путешествие.
- В вертолет садимся около усадьбы. Летим в восточном направлении, пролетим вдоль течения Катунь до места впадения реки Аргут и приближаемся к Северо-Чуйскому хребту.
- По долине реки Шавла поднимаемся к Шавлинским озерам, имеющим фантастический бирюзовый цвет. Отражают озера ослепительные снежные вершины Мечта, Сказка и Красавица. Посадка и прогулка в районе озер. На прогулку выделяем до 2 часов.
- После прогулки садимся в вертолет, движемся на восток, и неожиданно из царства снега и льда попадаем в мир каньонов из разноцветного песка. Горы как будто покрашены полосами в разные оттенки красного, желтого и зеленого цвета. Это место — Марс на Алтае!



Вторая половина дня. Марс и Чуйская степь

- После обеда-пикника пересаживаемся на внедорожники и продолжаем путь по земле.
- Изучаем Алтайский Марс – геологический памятник в долине реки Кызыл-Чин.
- Красноцветные горные породы этого каньона сформировались миллионы лет назад задолго до возникновения Алтайских гор, когда на этом месте плескалось теплое море.
- После осмотра марса рассаживаемся во внедорожники и мчимся по Чуйской степи: по горным дорогам, открытым полупустынным пространствам котловины, и долинам спускающихся в нее рек.
- На ужин заезжаем в казахское село Кош-Агач. Обед в юрте у гостеприимных местных жителей.
- После ужина едем в село Тобелер, где расположен приют турклуба «Молодость».
- Размещение и отдых.



Приют «Молодость» в селе Тобелер

На следующие 3 ночи мы разместимся в уютном месте, приюте «Молодость», расположенном в селе Тобелер, в 30 км от границы с Монголией.

Завтраки и обеды от шеф-повара приюта, в формате общего стола. Кухня приюта по максимуму использует локальные продукты.





День 4

Чуйская степь. Квадроциклы.

- Сегодня мы с вами отправляемся в большое путешествие по Чуйской степи на квадроциклах (болотоходах).
- Старт после завтрака в 9:00. Во время кольцевого тура посетим самые впечатляющие локации. Побываем в долине Чаган-Бургазы, проедем по урочищу Уландрык с множеством смотровых площадок.
- Если повезет, здесь мы увидим диких архаров, козерогов. Сегодня с нами будет сотрудник Сайлюгемского национального парка, созданного для сохранения популяции Снежного барса в приграничных районах Алтая. Слушаем рассказы о опыте деятельности национального парка, использовании фотоловушек, историях встречи с дикими животными.
- В завершении – урочище Кызыл-Шин. Это живописная долина реки, которая прорезает горный массив, сложенный красноцветными породами и образует так называемое «Красное ущелье». Обед в формате пикника на маршруте, ужин в приюте Молодости.
- Расстояние на авто: 70 км (в одну сторону) Пешком – около 3 км. Общее время экскурсионного дня – около 10 часов.






День 5

Петроглифы долины реки Елангаш

- Сегодня едем в долину реки Елангаш, которая знаменита наскальными рисунками и бесчисленным количеством водопадов.
- В поездку отправляемся на внедорожниках Лендкрузер. Вначале проедем по просторам Чуйской степи – по дну древнего ледникового озера и проедем вглубь долины среди отрогов Южно-Чуйского хребта.
- В древности по долине реки Елангаш проходил торговый путь в Монголию и Китай. Поэтому долина была весьма оживленной. Об этом свидетельствуют десятки тысяч наскальных изображений — петроглифов, украшающих выходы каменной породы в долине. По данным археологических экспедиций здесь сосредоточено больше 30 000 древних изображений.
- Исследуем несколько комплексов рисунков с изображениями диких и домашних животных, сцен охоты, воинов, древних колесниц и других сюжетов.




День 5

Петроглифы долины реки Елангаш

- В долине мы также посетим летнюю чабанскую стоянку. Здесь разводят коз, баранов и сарлыклов.
- Хозяин стоянки, гостеприимный Санаа – представитель субэтнуса теленгитов, поведает о труде в этих суровых, но живописных местах.
- Вторую половину дня мы посвятим хайкингу по долине. Совершим прогулку вдоль каскада водопадов, с подъемом к озеру Атаккуль.
- Обедаем сегодня в долине Елангаша в формате пикника. Ужин в приюте Молодость.

*Расстояние на авто: 70 км (в одну сторону)
Пешком – около 3 км. Общее время
экскурсионного дня – около 10 часов.*





День 6


Чуйский тракт, Курайская степь и прелет в Манжерок

- Сегодня мы покидаем удаленные районы Алтая и возвращаемся в район аэропорта.
- Мы совершим небольшую поездку по Чуйского тракту. Доедем до Курайской степи, остановимся на смотровых площадках в Курайской степи, откуда открывается захватывающая панорама Северо-Чуйского хребта с вершинами Актру и Куркурек (более 4 тысяч метров).
- Отсюда вас заберет вертолет, который доставит до площадки недалеко от отеля.
- Трансфер в отель Манжерок 5*, расположенный в 30 минутах езды от аэропорта.
- Размещение и отдых.

Расстояние на авто: утром – 90 км утром, от площадки до отеля – 40 км.

Отель Манжерок 5*

*В пути от аэропорта Горно-Алтайска –
около 30 мин*



LUXE TOUR
ТУРИСТИЧЕСКАЯ КОМПАНИЯ



День 7 – Прощание с Алтаем

Пробуждение, завтрак и сборы домой. Мы прощаемся с Алтаем и возвращаемся в большой мир городской жизни.

Счастливого пути и до новых встреч в горах!

В пути на авто около 30 минут.